

Avisos a los Navegantes

Publicación del Servicio Hidrográfico y Geodésico
República de Cuba



Se solicita a los Navegantes, Capitanes de Puerto, Agencias Marítimas, Empresas de Obras Portuarias, etc, que informen inmediatamente a:

GEOCUBA Estudios Marinos, Sección Avisos a los Navegantes, apartado postal 5235; Regla 11200, Habana 12. La Habana, Cuba: Email avisosshg@emarinos.geocuba.cu Fax: 794 0409, acerca de nuevos peligros a la Navegación, cambios o irregularidades en la Señales Marítimas y discrepancia entre la situación real observada y la representada en las Cartas o Publicaciones Náuticas editadas por este Servicio.

**Jefe Oficina Nacional de Hidrografía y Geodesia
MINFAR**

INDÍCE GEOGRÁFICO

REGIÓN SW DEL OCEANO ATLÁNTICO NORTE

Cuba..... 6



INDICE DE CARTAS NÁUTICAS


Esta tabla relaciona los avisos permanentes que afectaron a las cartas náuticas durante el año 2011. Solo se indican las cartas afectadas que se mantuvieron vigentes al cierre del año.


No. de las cartas	Edición vigente	No. de los Avisos
1408	1/12/1981	45
1571	1/07/1975	59
1586	1/05/1987	17
1590	1/10/1975	78
1747	1/06/1976	94
1803	1/06/1982	95
11201	1/10/2010	46, 47, 48, 80, 86, 89
11402	1/06/1976	48, 80, 86, 89
11403	1/08/2004	46, 47
11422	1/10/2010	22
11429	1/09/2005	12
11431	1/10/2010	46
11432	1/07/2004	46
11433	1/11/2005	47
11534	1/09/2005	47
11538	1/11/2002	26
11539	1/10/2010	48
11541	1/09/2005	48
11543	1/09/2005	15
11545	1/11/2005	17
11546	1/10/2010	17
11601	1/10/2010	22
11612	1/10/2010	56
11648	1/07/1975	22
11730	1/10/2010	48
11753	1/12/2001	26
11760	1/11/1975	15
11761	1/10/2010	15
11762	1/10/1975	59
11763	1/09/1975	17
11764	1/09/1975	17, 59
11766	1/07/1975	79 [a]
11767	1/09/1975	22, 79
11783	1/10/2010	15
11789	1/10/2010	17
11803	1/11/2005	22, 79 [b]
11825	1/11/2002	32
11842	1/10/2010	56
11955	1/10/2010	59



**REGIÓN SW DEL OCEANO ATLÁNTICO NORTE
CUBA**


*** 12 CUBA. Costa Norte. Cayo Coco. Puerto de Casasa.**
 Insertar a) Boya No. 1 (LSM 326.50) 22° 31' 53,08" N 78° 18' 33,20" W
 Características: FI G 3s
 Alcance: 2 M
 Estructura: Castillete, Verde
 Cambiar b) Posición
 Boya No. 4 (LSM 326.53) 22° 30' 24,5" N 78° 18' 40" W
Carta afectada [Última corrección]: **11429** [58/07]
 ONHG: 11/12/10 00

*** 15 CUBA. Costa Sur. Canalizo Cayo Largo.**
 Insertar 1)  21° 37' 34,75" N 81° 33' 49,61" W
 2)  21° 37' 36,31" N 81° 33' 46,57" W
Cartas afectadas [Última corrección]: **11543** [110/10], **11760** [94/07], **11761** [Nueva edición],
11783 [Nueva edición]
 GEOCUBA. Agencia de Hidrografía 11/12/10

*** 17 CUBA. Costa Sur. Pasa Quitasol.**
 Insertar a)  *Obstr* 21° 55' 50,065" N 82° 38' 54,726" W
 b) Leyenda: **Objeto sumergido (Ver nota):** A continuación de (a)
 c) Nota acompañante: **Objeto sumergido** En la posición más adecuada, en cada carta
Cartas afectadas [Última corrección]: **1586** [28/05], **11545** [117/06], **11546** [Nueva edición],
11763 [117/06], **11764** [61/08], **11789** [Nueva edición]
 GEOCUBA Cienfuegos: 11/12/10

*** 22 CUBA. Costa Norte. Golfo de Guanahacabibes. Los Morros.**
 Cambiar Posición y características a:
 Boya Los Morros (LSM 1.01)  21° 57' 12" N 84° 56' 48" W
 Características: FI W 10s
Cartas afectadas [Última corrección]: **11422** [Nueva edición], **11601** [Nueva edición], **11648** [40/08],
11767 [40/08], **11803** [29/07]
 Dictamen ONHG: 12/12/10

*** 26 CUBA. Costa Sur. Canal de Chinchorro.**
 Cambiar Estructura a:
 Boya El Camaronero (LSM 729.00)  20° 35,1' N 77° 33,6' W
 Spar, Negra con banda Roja
 Marca de tope: 
Cartas afectadas [Última corrección]: **11538** [147/10], **11753** [103/10]
 ONHG: 12/12/10

*** 32 CUBA. Costa Norte. Bahía del Mariel. Ensenada de Laza.**
 Cambiar 1.- De posición y alcance con 2 M
 a) Boya No. 1-A (LSM 87.00) 23° 00' 42" N 82° 45' 29" W
 b) Boya No. 3-A (LSM 89.00) 23° 00' 41" N 82° 45' 47" W
 2.- De posición
 a) Boya Cabezo del Medio (LSM 91.00) 23° 00' 41" N 82° 46' 08" W
 3.- De posición, características y alcance
 a) Boya No. 4-A (LSM 90.00) 23° 00' 50" N 82° 45' 46" W
 Características: FI R 6s
 Alcance: 2 M
 b) Boya 6-A (LSM 92.00) 23° 00' 50" N 82° 45' 59" W
 Características: FI R 4s
 Alcance: 1 M
 Insertar Las siguientes señales:
 a) Enfilación Anterior de Entrada (LSM 85.00)  23° 00' 46" N 82° 46' 41" W
 Características: Q G
 Alcance: 2 M
 b) Enfilación Posterior de Entrada (LSM 86.00) 23° 00' 46" N 82° 46' 48" W

Características: Iso R 6s
 Alcance: 2 M
 Dirección de la Enfilación: Q G & Iso R 6s ≠ 270°
 Sector no navegable: 1200 m (0,65 M)
 Punto inicial (Enfilación Anterior) 23° 00' 46" N 82° 46' 41" W
 Punto final 23° 00' 46" N 82° 45' 58" W
 Sector navegable: 1450 m (0,78 M)
 Punto inicial 23° 00' 46" N 82° 45' 58" W
 Punto final 23° 00' 46" N 82° 45' 07" W
 c) Boya No. 2-A (LSM 88.00) 23° 00' 50" N 82° 45' 25" W
 Características: FI R 4s
 Alcance: 1 M
 Estructura: Spar, Roja
 Marca de tope: Δ R



Carta afectada [Última corrección]: **11825** [73/09]
 OHG Cuba: 01/01/11

*** 45 CUBA. Costa Norte. Puerto de Caibarién.**

Insertar  22° 31' 44,5" N 79° 28' 39,3" N

Carta afectada [Última corrección]: **1408** [94/10]
 GEOCUBA Estudios Marinos: Agencia de Hidrografía 03/03/11

*** 46 CUBA. Costa Norte. Cabo Lucrecia.**

Retirar Retirar del servicio:
 Racon del faro Cabo Lucrecia (LSM 457.00) 21° 04,2' N 75° 37,2' W

Cartas afectadas [Última corrección]: **11201** [Nueva edición], **11403** [64/09], **11431** [Nueva edición],
11432 [45/05]
 ANAR Cuba: 03/03/11

*** 47 CUBA. Costa Norte. Punta de Maisí.**

Retirar Retirar del servicio:
 Racon del faro Punta Maisí (LSM 599.00) 20° 14,6' N 74° 0,6' W
 Nota: Este aviso cancela el AN 62 (T) de 2002

Cartas afectadas [Última corrección]: **11201** [46/11], **11403** [46/11], **11433** [100/10],
11534 [100/10]
 ANAR Cuba: 03/03/11






*** 48 CUBA. Costa Sur. Cayo Bretón.**

Retirar Retirar del servicio:
 Racon del faro Cayo Bretón (LSM 828.00) 21° 07,3' N 79° 26,9' W







Cartas afectadas [Última corrección]: **11201** [47/11], **11402** [67/07], **11539** [Nueva edición],
11541 [67/07], **11730** [Nueva edición]
 ANAR Cuba: 03/03/11

*** 56 CUBA. Costa Norte. Bahía de Cárdenas. Canal de Chapelín.**

Cambiar De estructura las siguientes señales:
 Pasan a Spar:

a) Boya No. 1 (LSM 226.10)		23° 11,4' N	81° 08,7' W
b) Boya No. 4 (LSM 226.13)		23° 11,4' N	81° 09,0' W
c) Boya No. 5 (LSM 226.14)		23° 11,3' N	81° 09,3' W
d) Boya No. 9 (LSM 226.18)		23° 11,2' N	81° 09,6' W
e) Boya No. 11 (LSM 226.20)		23° 11,2' N	81° 09,9' W

Cartas afectadas [Última corrección]: **11612** [Nueva edición], **11842** [Nueva edición]
 ANAV Matanzas: 04/04/11

- * 59 CUBA. Costa Sur. Surgidero de Batabanó.**
Cambiar De posición temporal (T), pasa a permanente, en las mismas coordenadas:
Baliza Cometa (LSM 1165.01) 22° 40' 29,5" N 82° 17'.24,4" W
Nota: Este aviso cancela el AN 69 (T) de 2010
Carta afectada [Última corrección]: **1571** [40/04], **11762** [39/04], **11764** [17/11], **11955** [Nueva edición]
ANAV GEOCUBA: 04/04/11
- * 78 CUBA. Costa Sur. Al SE de Punta Francés. Isla de la Juventud.**
Insertar Espigón del Colony 21° 36' 30" N 83° 10' 42" W
Carta afectada [Última corrección]: **1590** [12/08]
Derrotero P 1108; Párrafo 221: 06/06/11
- * 79 CUBA. Costa Sur. De Cabo Corrientes a Cayos de Buenavista.**
Corregir La posición:
a) Espigón María La Gorda 21° 49,16' N 84° 29,80' W
b) Espigón Morros de Piedra 21° 54,08' N 84° 54,44' W
Nota: Este aviso cancela el AN 29 de 2007
Cartas afectadas [Última corrección]: **11766** (a) [29/07], **11767** [40/08] **11803** (b) [29/07]
MGR: 06/06/11
- 80 CUBA. Costa Sur. Al W del Cabo de San Antonio y al SE del Banco Pickle.**
Insertar Profundidades de:
a) 27 m encerrarla con una isobata de 50 m. 20° 17,2' N 80° 09,8' W
b) 128 m encerrarla con una isobata de 200 m. 20° 19,3' N 80° 13,0' W
Cartas afectadas [Última corrección]: **11201** [48/11], **11402** [48/11]
Reino Unido AN 5540/2009: 06/06/11
- 86 Bahamas. Gran Banco de Bahamas.**
Insertar Naufragio  Mast PA 23° 23,30' N 78° 28,15' W
Cartas afectadas [Última corrección]: **11201** [80/11], **11402** [80/11]
Reino Unido AN 5247/2009: 07/07/11
- 89 Mar Caribe. Al NW del Banco Pickle.**
Insertar Profundidad de:
157 m encerrarla en una isobata de 200 m. 20° 28,4' N 80° 26,8' W
Cartas afectadas [Última corrección]: **11201** [86/11], **11402** [86/11]
Reino Unido AN 6306/2009: 07/07/11
- * 94 CUBA. Costa Norte. Puerto La Isabela.**
Cambiar Estructura, pasa a:
Cónica, Roja  R 23° 00,6' N 79° 58,1' W
Boya No. 6 (LSM 255.00)
Carta afectada [Última corrección]: **1747** [80/09]
GEOCUBA Villa Clara: 08/08/11
- * 95 CUBA. Costa Sur. Bahía de Guantánamo.**
Insertar a)  19° 58' 56" N 75° 07' 37" W
b)  19° 59' 20,5" N 75° 07' 05,5" W
c) Rótulo Ensenada Cerro Guayabo 20° 00' 57" N 75° 09' 39" W
d)  19° 58' 56" N 75° 08' 18" W
e) Espigón Base: 19° 58' 52" N 75° 07' 37" W
Cabeza: 19° 58' 53" N 75° 07' 39" W
En (b) En (b)
Retirar f) Símbolo de: 
Carta afectada [Última corrección]: **1803** [99/09]
GEOCUBA Estudios Marinos: 08/08/11

* 96

CUBA. Costa Sur. Bahía de Santiago de Cuba.

Insertar

- a) Rótulo Embarcadero Caracoles
- b) Rótulo Punta Batería
- c) Ru Espigón de la Planta Eléctrica

19° 58' 41" N 75° 52' 48" W

19° 59' 17" N 75° 52' 18" W

20° 00' 49,5" N 75° 50' 31" W

Retirar

- d) 

19° 58' 35" N 75° 52' 11" W

Carta afectada [Última corrección]: **1805** [13/09]

GEOCUBA Estudios Marinos: 08/08/11